

Sprawozdanie z realizacji projektu czytelniczego „Podróże palcem po mapie”.

Projekt zrealizowano z uczniami klasy III Samorządowej Szkoły Podstawowej w Marzeninie. Jego głównym celem było rozbudzanie motywacji do czytania, rozwijanie i poszerzanie wiedzy o świecie oraz kształtowanie umiejętności poszukiwania potrzebnych informacji i materiałów. W ramach projektu zrealizowano następujące tematy:

1. Wizyta w bibliotece szkolnej – Uczniowie przeprowadzili wywiad z bibliotekarzem, zapoznali się z działami i tematyką książek bibliotecznych oraz wypożyczyli książki podróżnicze.








2. **Pierwsza wspólna podróż** – Nauczyciel czytał wybrane fragmenty wypożyczonych w bibliotece szkolnej książek o tematyce podróżniczej, uczniowie wyszukiwali i wskazywali na mapie świata miejsca opisane w wysłuchanych fragmentach. Zastanawiali się jakim rodzajem transportu przedostać się na wskazane miejsce, co zabrać ze sobą w podróż, wyszukiwali informacji co można zwiedzić, jakie zwierzęta zamieszkują wybrane tereny, jakie panują zwyczaje. Zdobytymi informacjami uzupełniali kartę pracy.



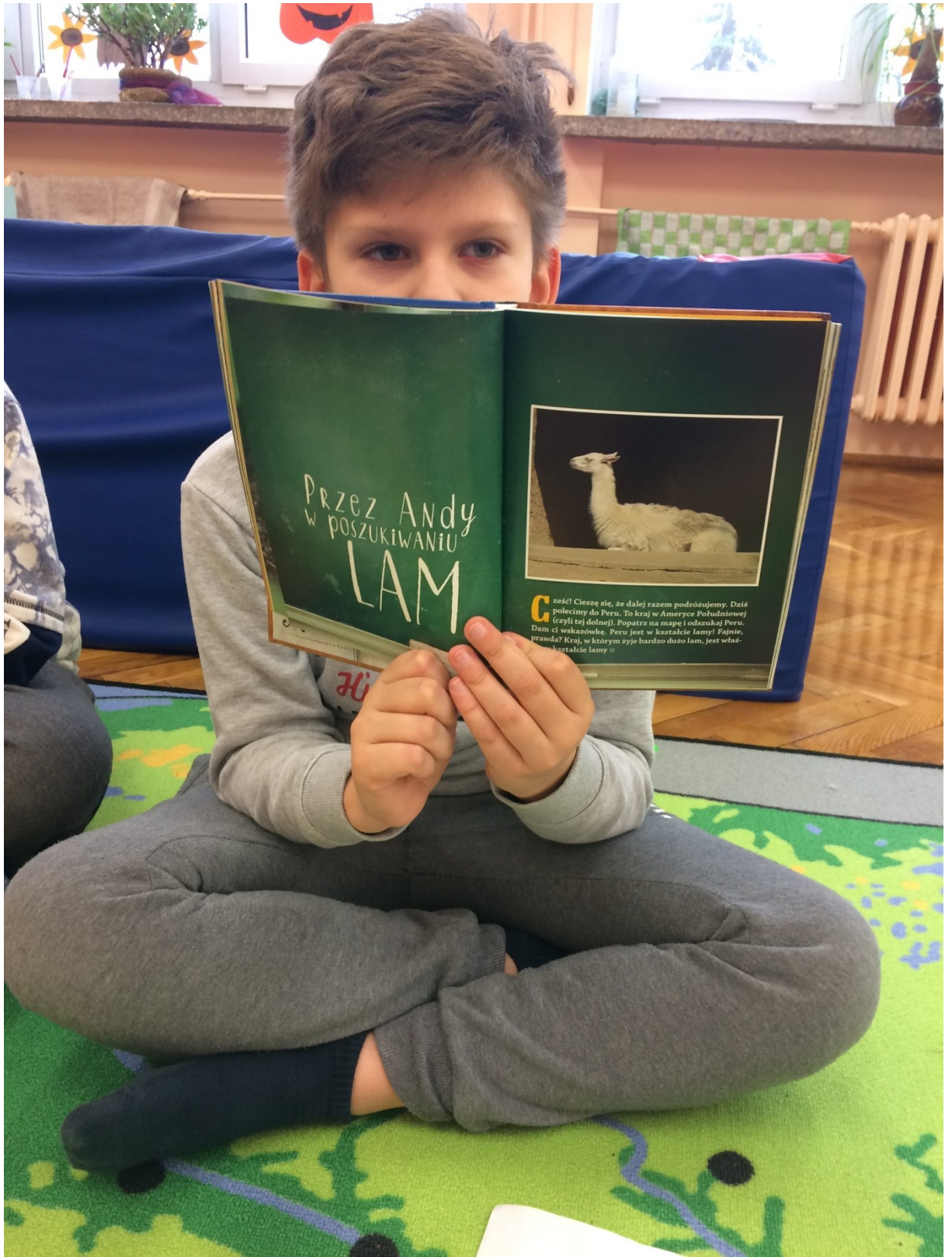







3. Podróżujemy wspólnie z rodzicami – Zadaniem uczniów było przeczytać wspólnie z rodzicami wybrany fragment książki i przygotować prezentację w formie krótkiego opowiadania i wypełnić kartę pracy.






PRZEZ Andy
W POSZUKIWANIU
LAM

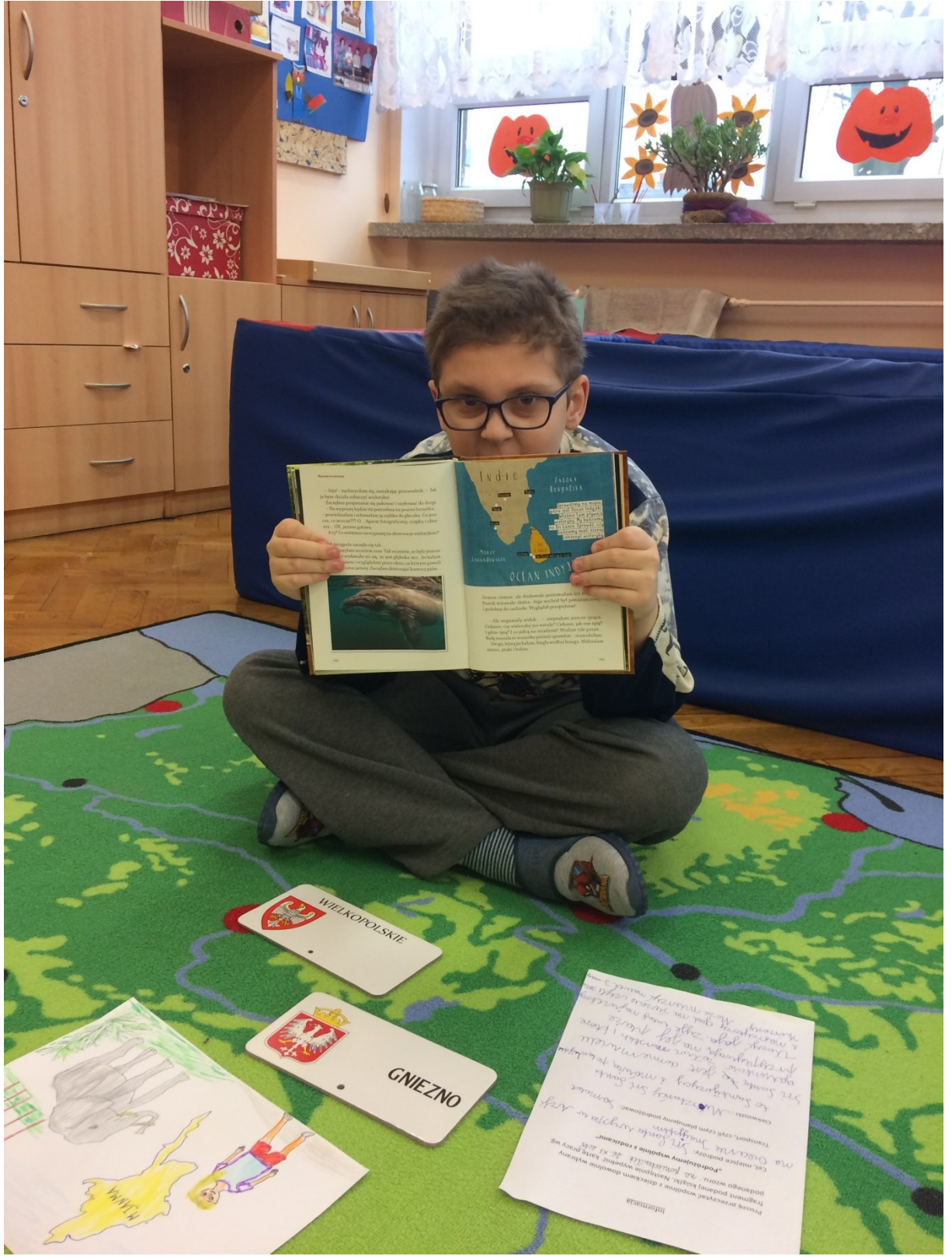


Ciesz się, że dalej razem podróżujemy. Dziś polecimy do Peru. To kraj w Ameryce Południowej (czyli tej dolnej). Popatrz na mapę i odzyskaj Peru. Daj ci wskazówkę. Peru jest w kształcie lamy! Fajnie, prawda? Kraj, w którym żyje bardzo dużo lam, jest właśnie w kształcie lamy.



„Podróżujemy wspólnie z rodzicami” - Katarzyna
Cel, miejsce podróży: Etiopia
Transport, czyli czym planujemy podróżować: samolot
Ciekawostki: Etiopia to kraj leżący na
półkuli północnej Afryki przez ten kraj
przepływa rzeka Nijl. Właśnie od
nazwa Nijl. Właśnie od
najgłębsze miasto na świecie, górnym
półkuli, w tym miejscu znajduje się
niektóre podziemne miasta i miasta
legenda mówi że stworzył je anioł
nao ciekawość dwa duże miasta, między
plemion. Właśnie w tym miejscu znajduje się
składowiska zboża, w tym miejscu znajduje się
niektóre podziemne miasta i miasta
Podstawy geograficzne i klimatyczne
Indonezja - nowa Ziemia - nowa Ziemia - nowa Ziemia
właśnie w tym miejscu znajduje się



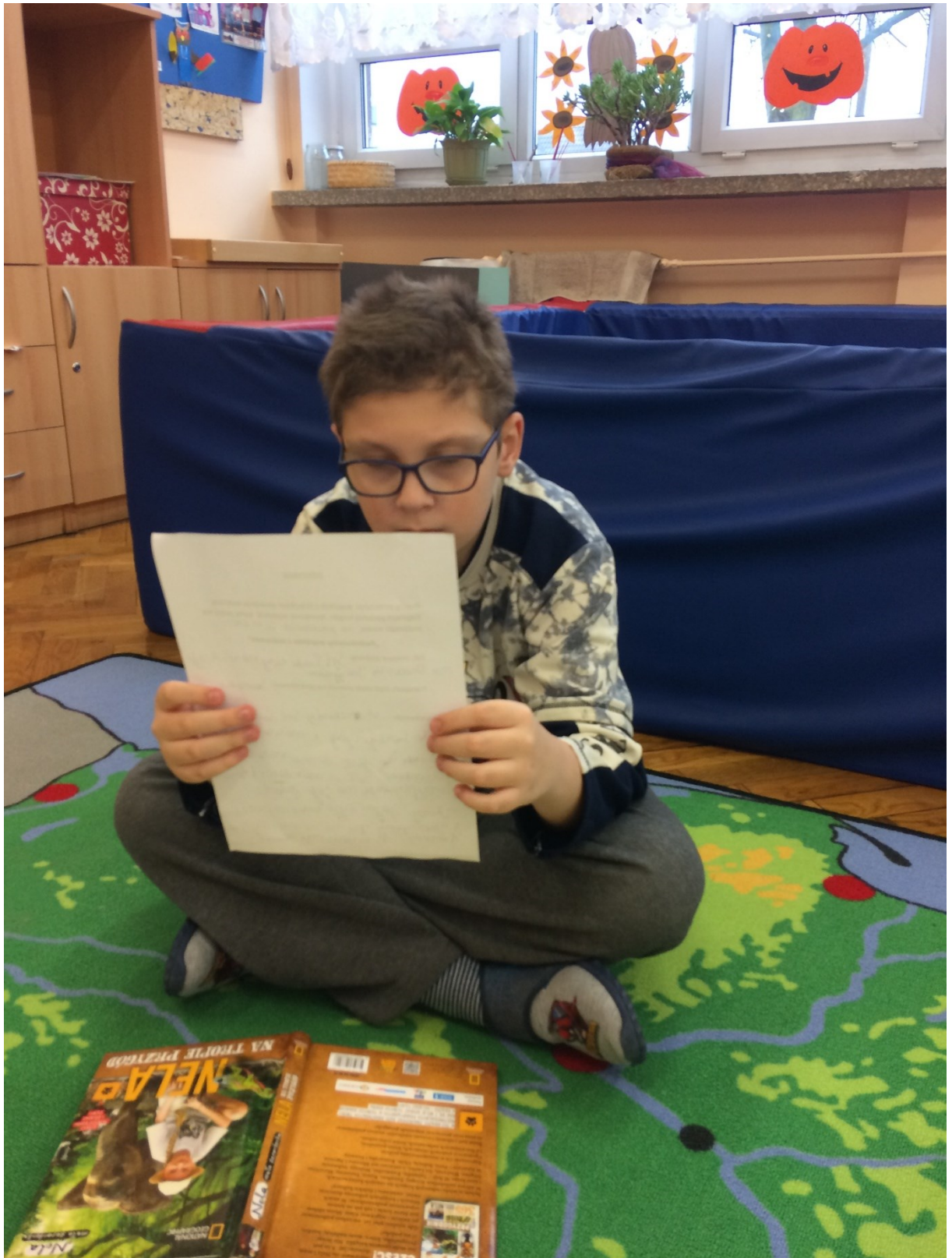





4. Słuchamy opowieści o podróżach – Uczniowie głośno czytali fragmenty przygotowane w domu.







5. Podróż moich marzeń – Przedstawienie swoich propozycji, próba uzasadnienia wyboru, praca plastyczna.







6. Mapa czytelnika – na mapie świata w wybranych przez siebie miejscach uczniowie zamieszczali hasła dotyczące zalet czytania książek.









ZALETY CZYTANIA KSIĄZEK

MAPA ŚWIATA



Autorzy i realizatorzy projektu :

Lidia Gręпка, Agnieszka Depczyńska oraz uczniowie klasy III SP:

Arkadiusz Rekowski, Antoni Sołtysiak i Piotr Szymkowiak.